












NUTZUNGSZONEN

ES (Art. I BZO)

	Kernzone	III
	Wohnzone eingeschossig	II
	Wohnzone zweigeschossig	II
	Gewerbezone	III
	Zone für öffentliche Bauten und Anlagen	III
	Freihaltezone	III
	Landwirtschaftszone	
	Gewässer	
	Wald	
	Anpassung Bauzonengrenze	
	Anpassung Zonierung	

 **Gemeinde Dägerlen**
Dorfstrasse 8
8471 Rutschwil (Dägerlen)

Der Präsident: Die Schreiberin:

M. Kyburz B. Leutenegger

Zonenplan
(Bänk)
Situation 1:1'000

Exemplar: Genehmigung Kanton

FPREISIGAG

BAUINGENIEUR UND PLANNER SIA USIC
GRÜNDLINDENSTRASSE 6, CH-8050 ZÜRICH, T 044 308 85 85, F 044 308 85 80
PREIS@ZUERICH.FPREISIGAG.CH, WWW.FPREISIGAG.CH

Bearbeitung	SI / CS / Gr
Datum	31.03.2015
Format	60x63
Massstab	1:1'000
Baunummer	0700
Datfel	H:\projekte_zuerich\0700_Daegerlen\mz\10_zonenplan_16112_01
Revision	10.03.2016
Plannummer	0700.100-0151

